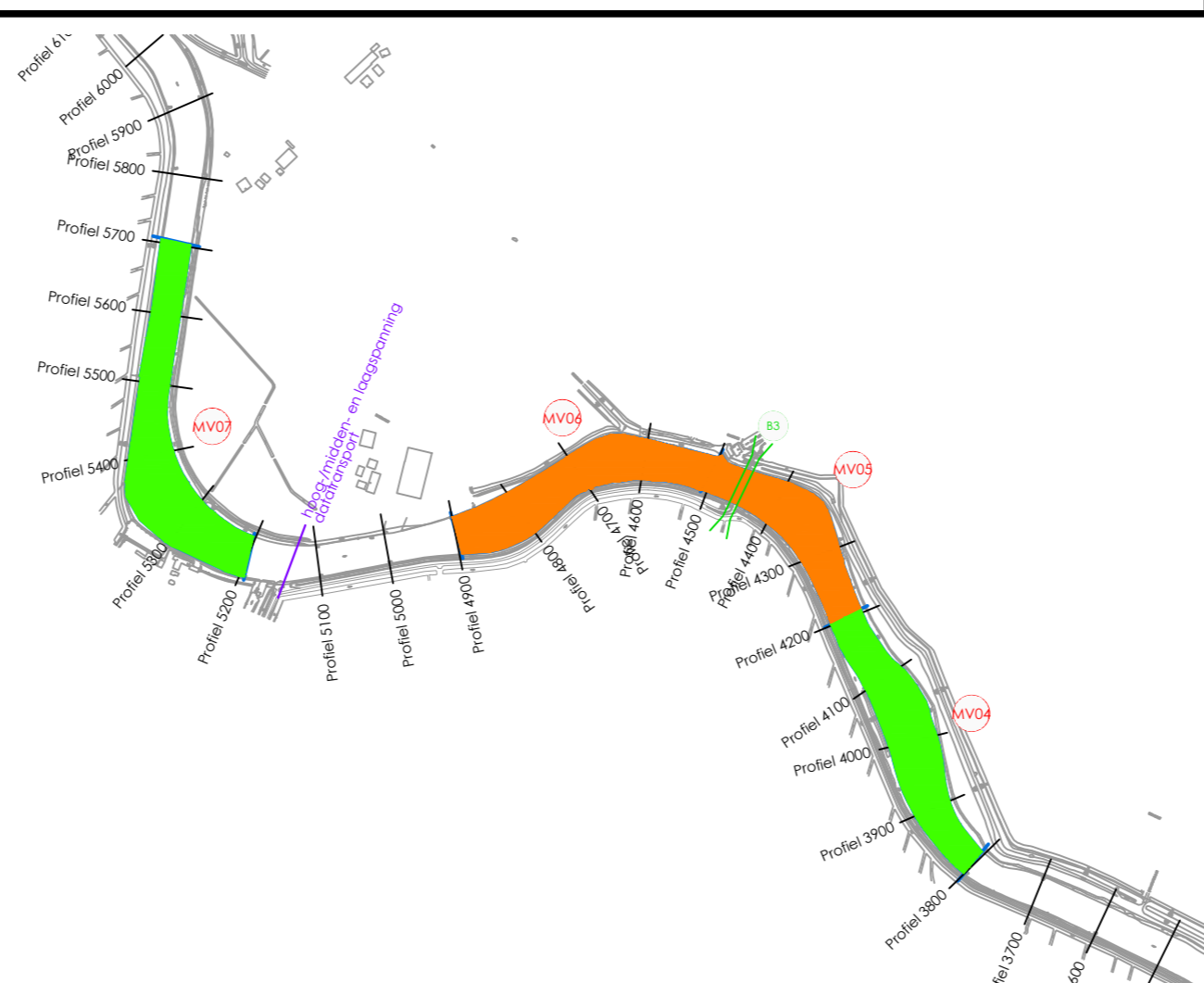
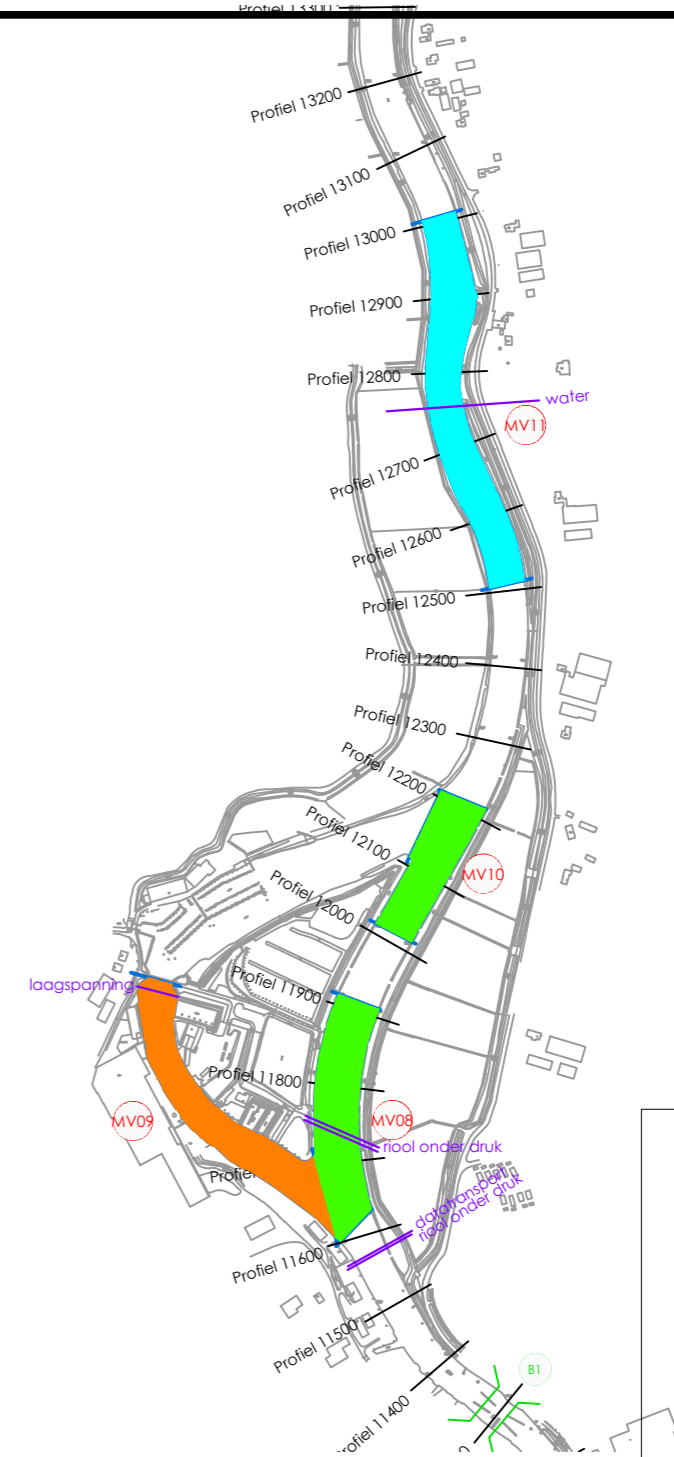


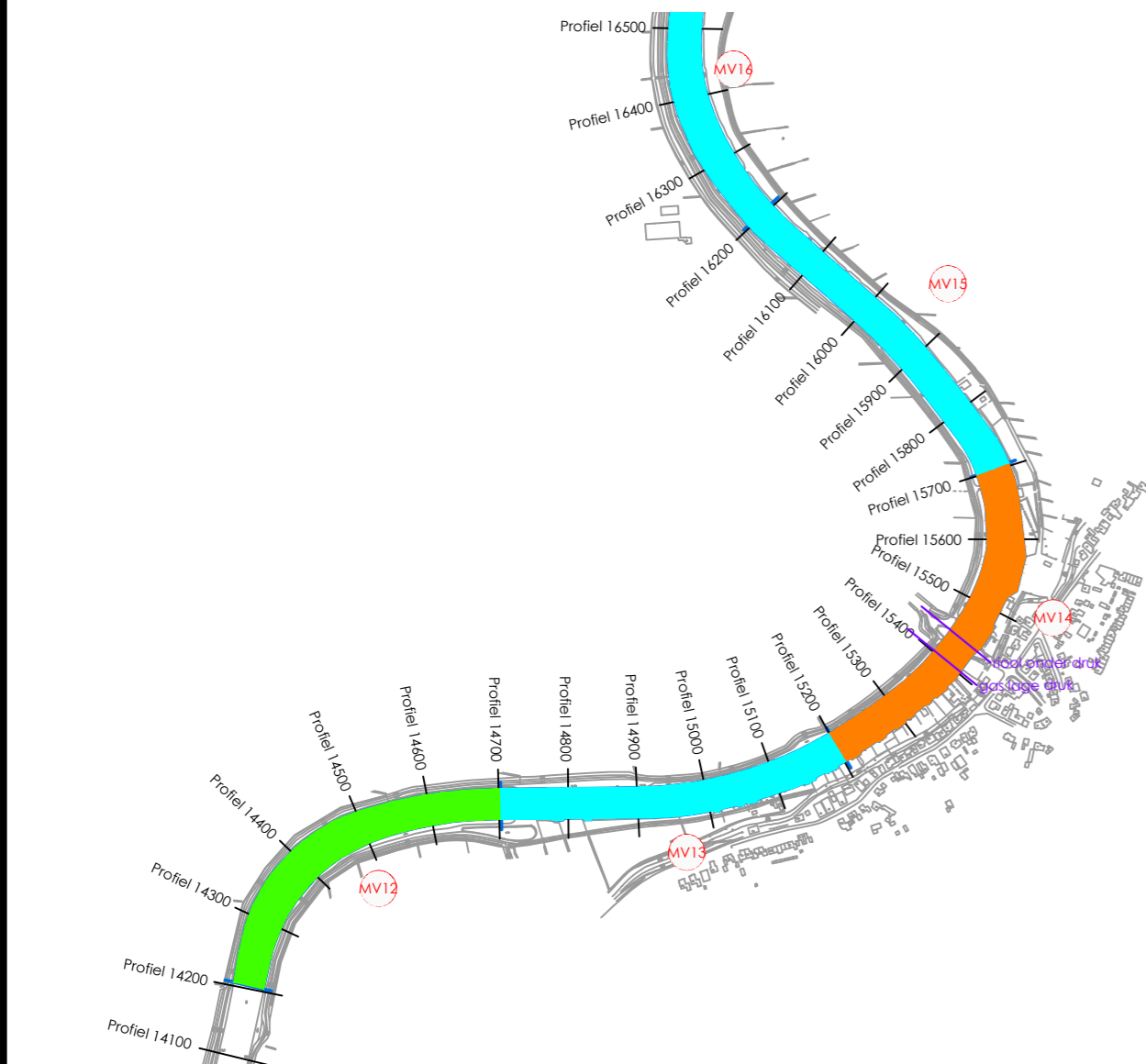
**MV01 t/m MV03**  
schaal 1 : 1.000



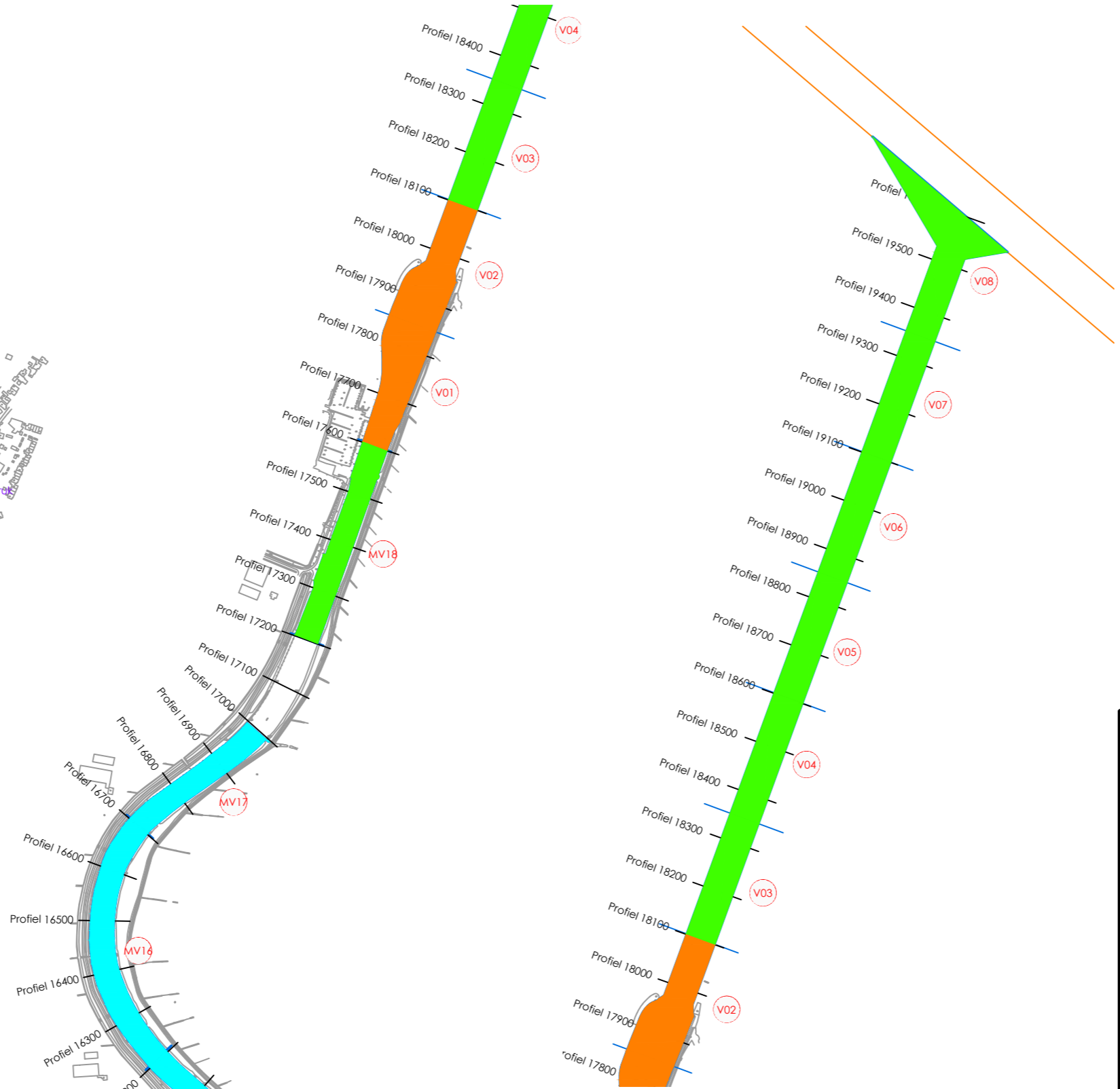
**MV04 t/m MV07**  
schaal 1 : 1.000



**MV08 t/m MV11**  
schaal 1 : 1.000



**MV12 t/m MV15**  
schaal 1 : 1.000

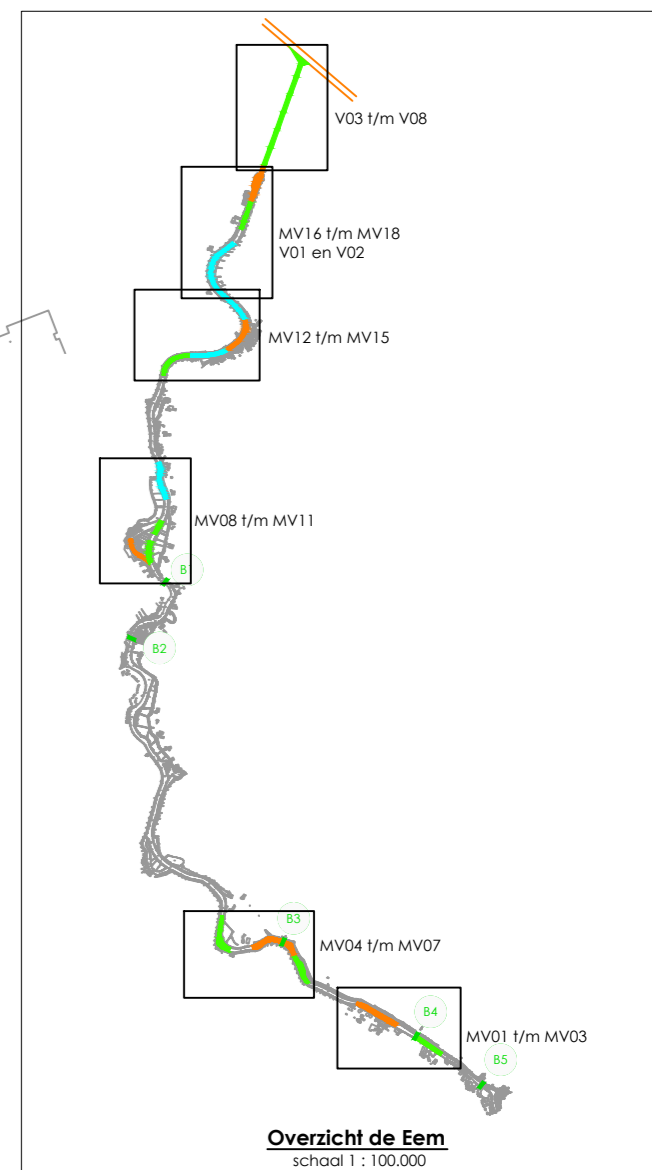


**MV16 t/m MV 18, V01 en V02**  
schaal 1 : 1.000

**V03 t/m V08**  
schaal 1 : 1.000

### Verklaring

- Waterbodem Bbk: Vrij toepasbaar
- Waterbodem Bbk: klasse A
- Waterbodem Bbk: klasse B
- Waterbodem Bbk: Niet toepasbaar
- Watervakgrens
- Monstervak
- 2 Dwarsprofiel met nummer
- Brug met nummer
- Indicatieve ligging kabels en leidingen



Datum	Revisie	Omschrijving	Uitgevoerd
Provincie Utrecht			
District Huis ter Heide			
Baggerwerk rivier de Eem 2016			
Overzicht watervakken - Bbk waterbodem			
Onderdeel:		Tijhuis Ingenieurs BV Softwareweg 4A 3821 BP Amersfoort www.tijhuisingenieurs.nl	Schaal : 1:1.000 Formaat : A2 Getekend : M.B. Gecontroleerd : M.G.
		Tekeningnummer: T115093-BST-03	Datum : 09-12-2015 Datum : 09-12-2015